

保存版

見える場所に保管して
お使いください

有田町 防災マップ

災害に強いまちづくり



有田町

令和4年2月改訂

はじめに

▶ 「有田町防災マップ」発行に寄せて

このたび、町民のみなさんに風水害や地震に関する情報を提供し、災害に対して事前の備えに役立てていただくことを目的に「有田町防災マップ」を改訂いたしました。

この防災マップは、土砂災害や浸水害の危険箇所、避難所などをはじめ、様々な災害に対する知識と備えをまとめております。ダム越水ハザードマップも追加していますので、ご家族で防災について話し合う機会や、自主防災組織などの活動の際にぜひ役立てていただきますようお願いいたします。

今後も、町民のみなさんと行政が連携・協力し「災害に強いまちづくり」の実現に向けて、全力をあげて取り組んでまいりますので、町民のみなさんのご理解とご協力をお願い申し上げます。



目次

- | | |
|-------------------------|--------------------------------|
| ● はじめに・目次 | ● 避難時注意点 …………… 12 |
| ● 防災マップの使い方 …………… 1 | ● 避難行動判定フロー…………… 13 |
| ● 避難情報 …………… 2 | ● 防災対策&チェック…………… 14~15 |
| ● 土砂災害 …………… 3 | ● 非常時持ち出し品の準備&チェック …… 16~17 |
| ● 洪水 …………… 4 | ● 緊急避難場所・避難所一覧 …………… 18 |
| ● 風水害・台風 …………… 5 | ● 自治公民館一覧・その他 …………… 19 |
| ● 地震 …………… 6 | ● 有田町全体図・索引図 …………… 20~21 |
| ● 特別警報をご存じですか? …………… 7 | ● 防災マップ 1~7 …………… 22~34 |
| ● 火災…………… 8 | ● 防災メモ …………… 35 |
| ● 地域での日頃の備え:共助…………… 9 | ● ダム越水ハザードマップ(竜門ダム広瀬川)…………… 36 |
| ● 家庭での備え…………… 10 | ● ダム越水ハザードマップ(有田ダム白川川)…………… 37 |
| ● オリジナルマップをつくろう…………… 11 | ● 防災に関する知識…………… 裏表紙 |

発行：有田町
制作・著作：株式会社ゼンリン佐賀営業所
作成：令和4年2月

「この地図は、有田町長の承認を得て有田町発行の1/2,500、1/10,000の白地図を使用し、調製したものである。(承認番号)有建第422号」
「測量法に基づく国土地理院長承認(使用)R 2JHs 293-769号」
「測量法に基づく国土地理院長承認(使用)R 2JHs 294-353号」

防災マップの使い方

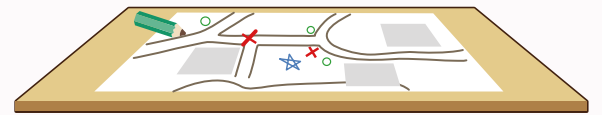
- 防災マップは、見やすい場所に置き、常に確認できるようにしてください。
- 防災マップに表示してある危険箇所については、土砂災害、洪水、浸水、ダムの越水などの発生する可能性のある場所を示しています。自宅周辺の危険箇所を確認しましょう。
- 避難所兼緊急避難場所については、災害によって住居を失うなど、被害を受けた人や受ける可能性がある人が一定の期間避難生活をする場所です。避難する場合に備え、家族で最寄りの避難場所や避難ルートを確認しておきましょう。

ステップ1 自宅周辺の「災害リスク」を知りましょう

防災マップから自宅周辺の災害リスクを確認しましょう

- 自宅周辺に洪水・浸水想定区域(ダムの浸水想定区域も含む)及び土砂災害区域があるのか確認しましょう

.....> 20~37ページ 詳細情報



ステップ2 自宅周辺の「最寄りの避難所」を知りましょう

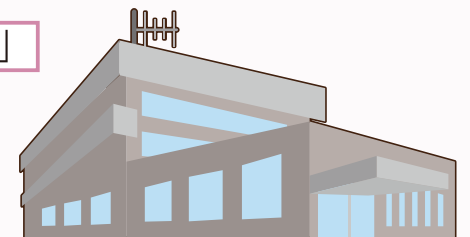
最寄りの避難所を確認しましょう

- 避難所一覧から確認しましょう

.....> 18ページ「緊急避難場所・避難所一覧」

- 防災マップから確認しましょう

.....> 20~34ページ 詳細情報

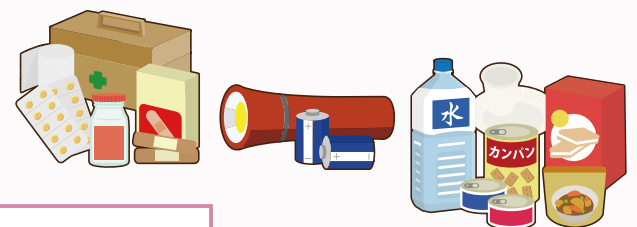


ステップ3 非常持ち出し品を知りましょう

避難時の持ち出し品を確認しましょう

- 非常持ち出し品・備蓄品を確認し、準備しましょう
※家族構成で持ち出し品は変わります

.....> 16~17ページ
「非常時持ち出し品の準備&チェック」



ステップ4 その他防災情報を確認しましょう

防災情報の入手方法を確認しましょう

- 町役場及び各関連機関が発信する正確な情報を確認しましょう

.....> 裏表紙「防災に関する知識」

